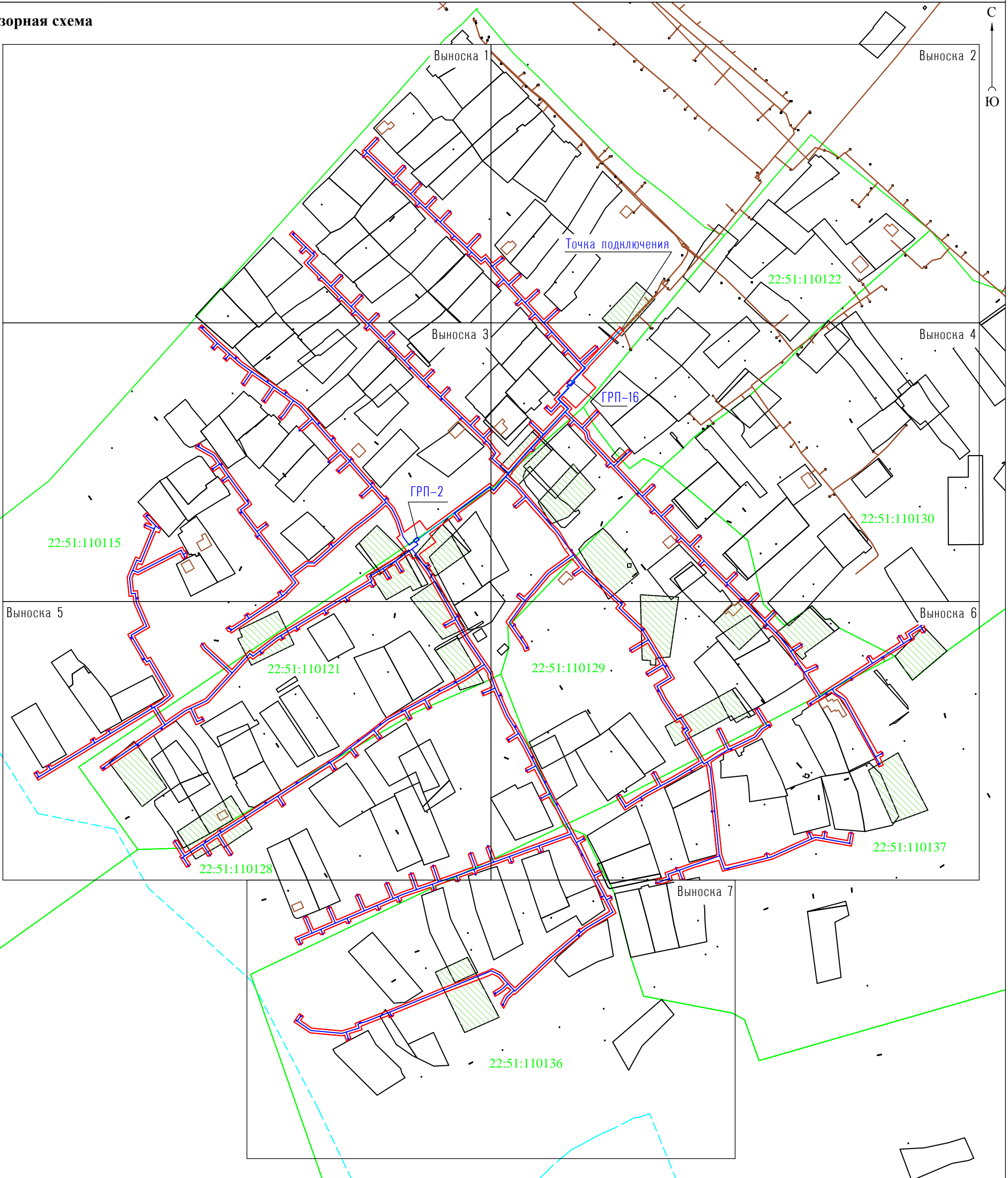


# Схема расположения границ публичного сервитута

## Обзорная схема



М 1:3 000

### Условные обозначения:

- |   |   |
|---|---|
| <ul style="list-style-type: none"> <li><span style="color: red;">—</span> проектные границы публичного сервитута;</li> <li><span style="color: red;">•</span> 1 характеристическая точка границы публичного сервитута;</li> <li><span style="color: cyan;">- - -</span> проектируемые границы населенного пункта с. Троицкое Троицкого района Алтайского края, согласно документам территориального планирования;</li> <li><span style="color: blue;">—</span> проектируемый линейный объект:</li> <li><span style="color: blue;">—</span> распределительный газопровод высокого давления;</li> <li><span style="color: blue;">—</span> распределительный газопровод низкого давления;</li> </ul> | <ul style="list-style-type: none"> <li><span style="background-color: #d9ead3; border: 1px solid black; display: inline-block; width: 20px; height: 10px;"></span> границы земельных участков, в отношении которых испрашивается публичный сервитут;</li> <li>22:51:110115:17 кадастровые номера земельных участков, в отношении которых испрашивается публичный сервитут;</li> <li><span style="color: green;">—</span> границы кадастрового деления;</li> <li>22:51:110115 номер кадастрового квартала;</li> <li><span style="color: green;">—</span> границы земельных участков согласно сведениям ЕГРН;</li> <li><span style="color: brown;">—</span> границы объектов капитального строительства согласно сведениям ЕГРН;</li> <li>:183 номер объекта недвижимости в кадастровом квартале</li> </ul> |
|---|---|

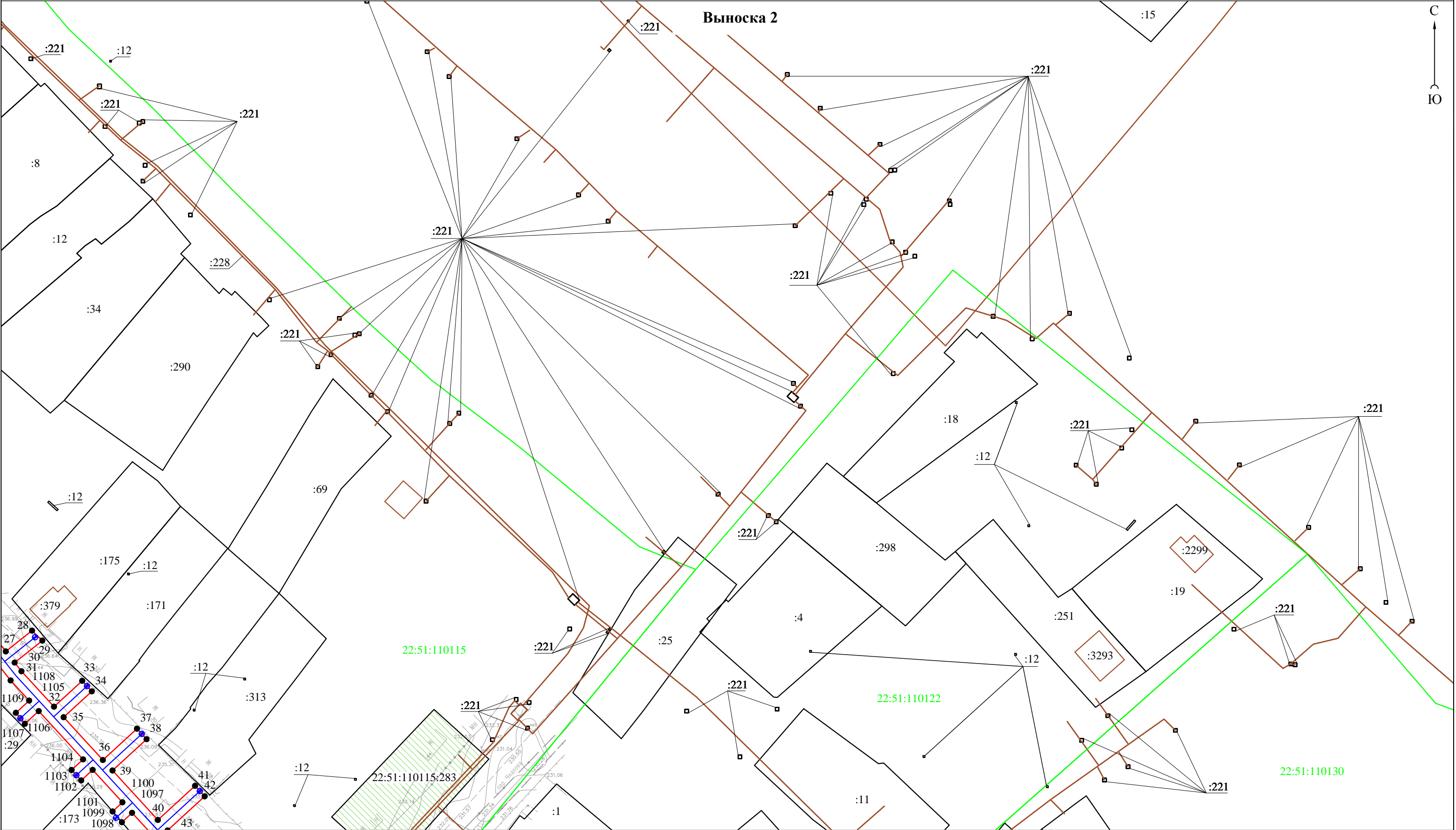
Схема расположения границ публичного сервитута

Выноска 1



Схема расположения границ публичного сервитута

Выноска 2

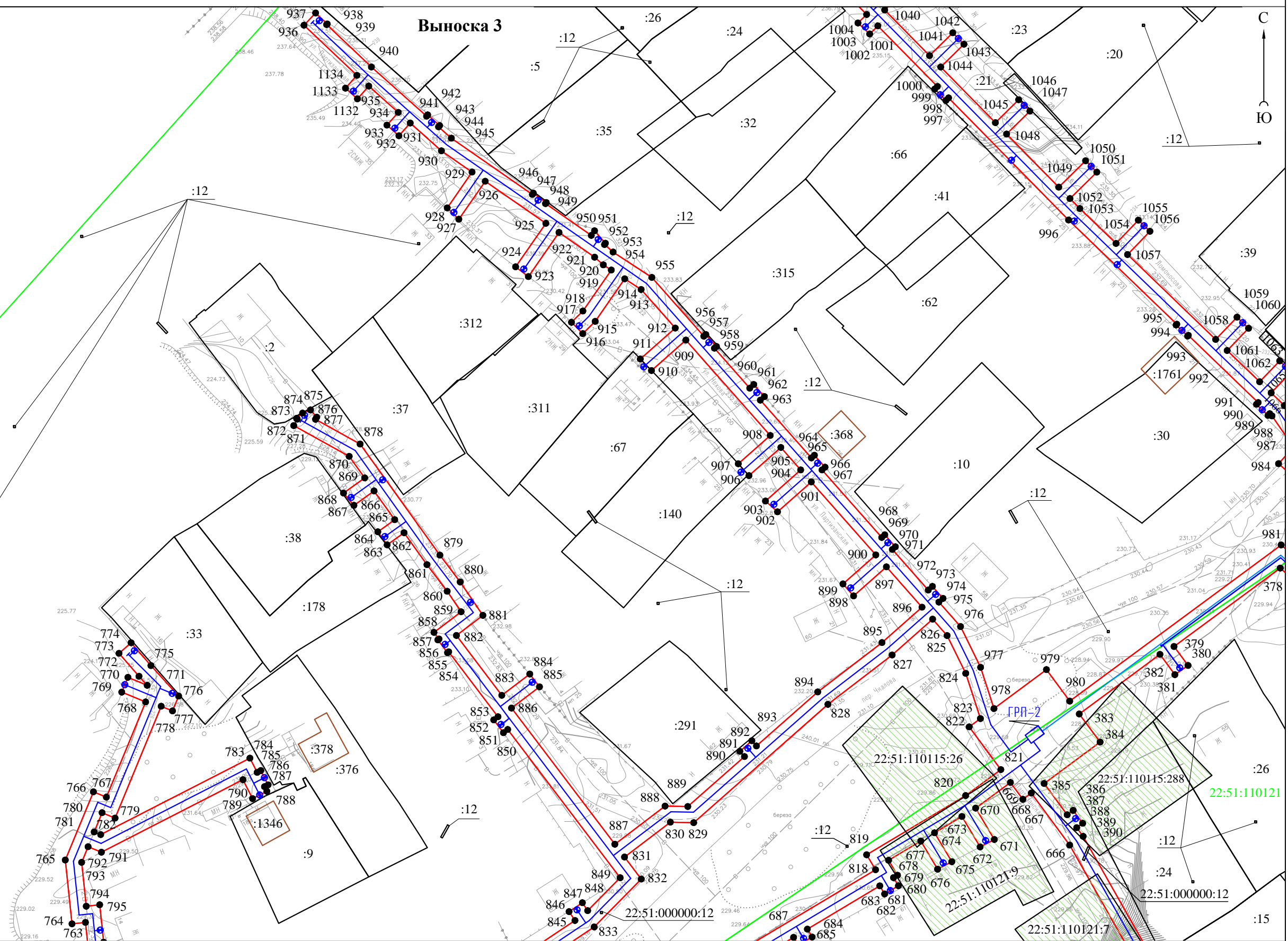


# Схема расположения границ публичного сервитута

## Выноска 3

22:51:110115

22:51:110121



# Схема расположения границ публичного сервитута

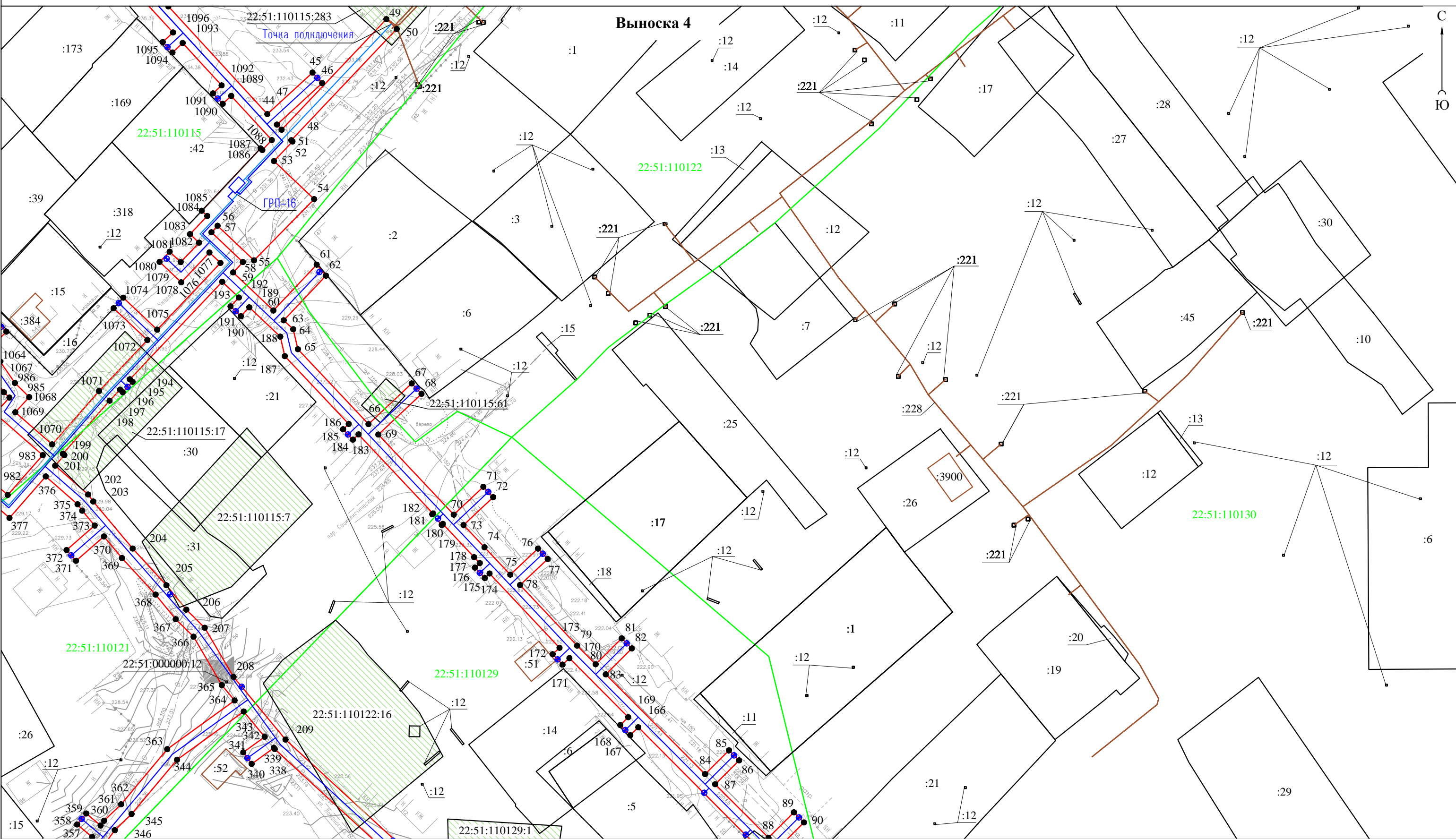


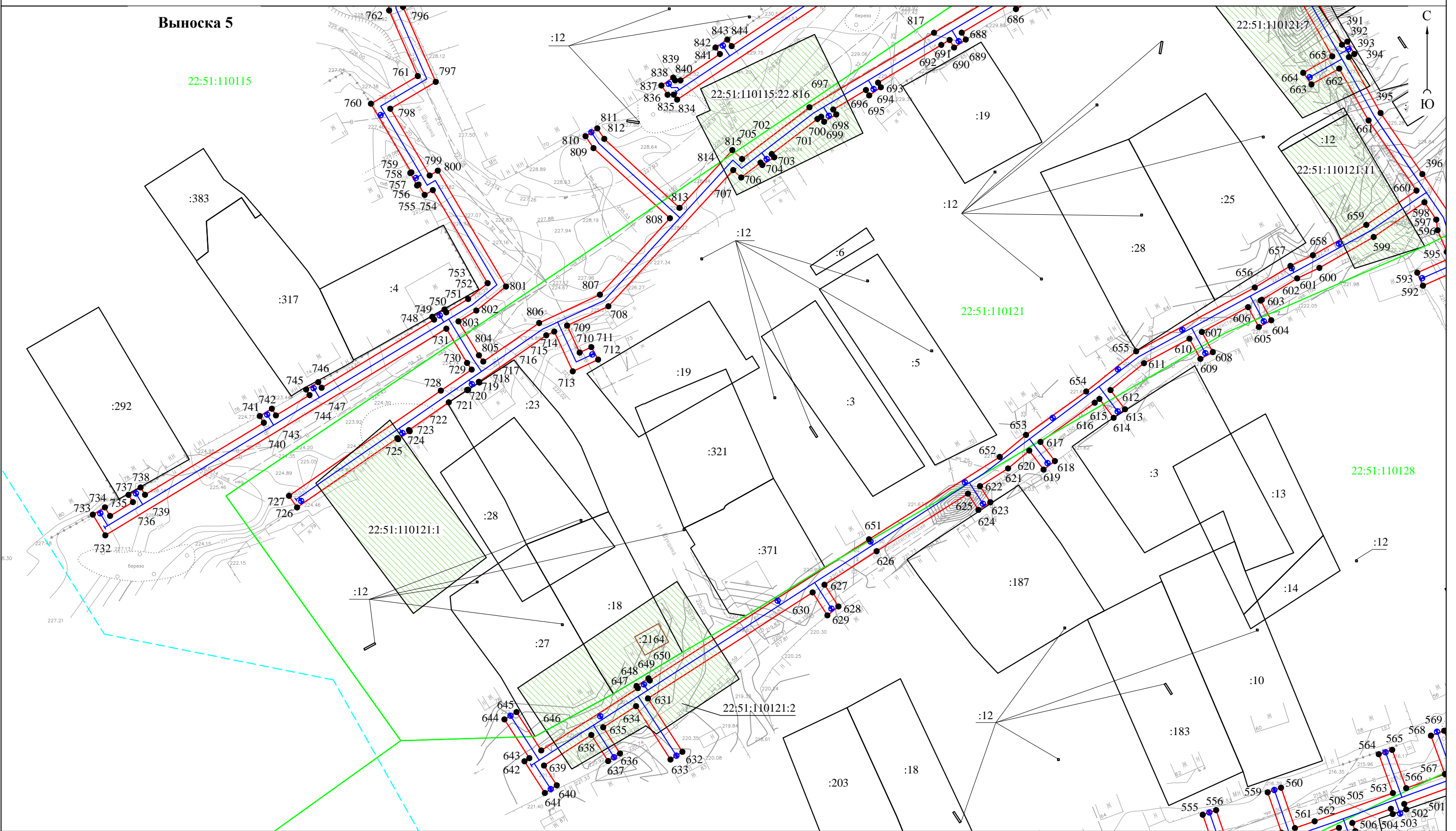
Схема расположения границ публичного сервитута

Выноска 5

22:51:110115

22:51:110121

22:51:110128



# Схема расположения границ публичного сервитута

Выноска 6

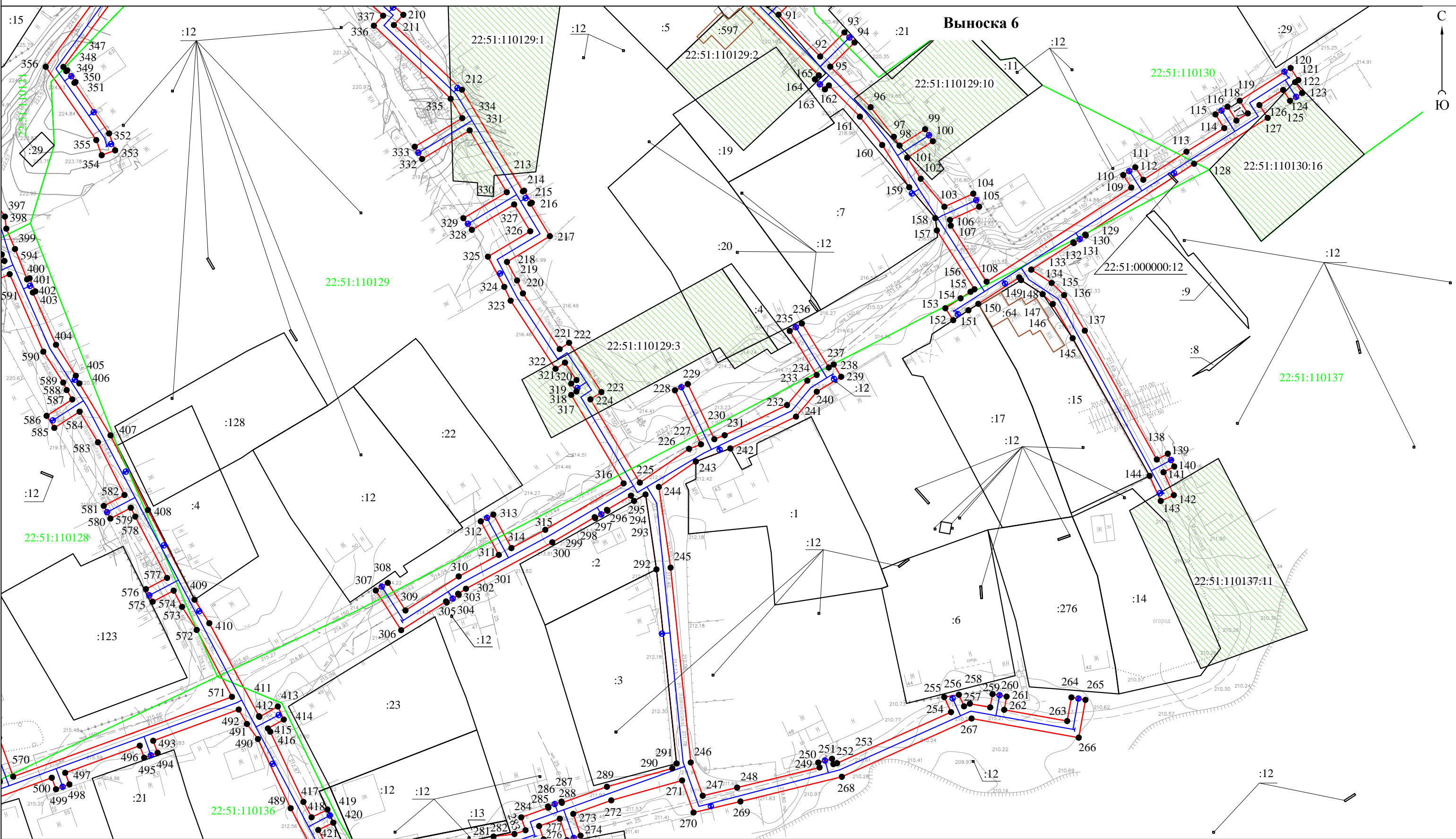
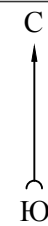


Схема расположения границ публичного сервитута

